



## Les cartes multi-vues

Sans doute la plus ancienne : reprend de vieilles cartes postales en N & B




Très bucolique, la Seine-St-Denis.






## Les cartes multi-vues

Intéressant regroupement de vues aériennes.



Volonté d'illustrer le modernisme de la Noisy-le-Grand.






## Les cartes multi-vues

Camping à Noisy (années 60 ?).




Au temps des 4CV.






## Les cartes multi-vues

Le vieux village, les tours, la plage, l'ancien château devenu symbole de la République à la rose : années 80.




Les 2 premiers clichés pris lors de fêtes nautiques qui ont disparu depuis.






## Les cartes multi-vues

Le quartier des Richardets à l'honneur.



Et même 2 fois plutôt qu'une !





## Les cartes multi-vues

Faire du tourisme aux Cormiers, ce n'est pas banal !




C'était du temps de la Seine-et-Oise.





## Les cartes multi-vues

Il y a même le château de Champs, sans doute pour attirer le touriste.



La friture pêchée dans la Marne, très peu pour moi ! De toute façon, il n'y a plus de guinguette...





## Les cartes multi-vues

Mélange de vues du pire bon goût !



Ou les abords du lac sont tout neufs, ou les photos ont été habilement retouchées.

